

## RESTO DEL MONDO

RESTO DEL MONDO

Scoprite le destinazioni di navigazione più diversificate al mondo: dalla giungla della Thailandia alle montagne della Columbia Britannica passando per le isole remote del Sud Pacifico, le nostre basi ripartite su tutti i mari del mondo permettono ai navigatori di partire all'avventura a loro proprio ritmo.

### SEYCHELLES

Isole nascoste, lunghe traversate in mare aperto e pesci tropicali vi daranno il benvenuto in questo arcipelago esotico. Alle Seychelles si trovano le isole più incantevoli dell'Oceano Indiano, popolate da specie tropicali uniche al mondo. Tra un bagno e l'altro in queste calde acque, i velisti più esperti potranno beneficiare di condizioni di navigazione più impegnative e di traversate più lunghe.

### THAILANDIA

Abbandonate i classici itinerari turistici e salpate alla volta del tranquillo Mare delle Andamane. In quest'area delle Thailandia che solo i locali conoscono, troverete ad attendervi la felicità tropicale. Tra le acque color smeraldo delle Andamane scoprirete curiosi isolotti calcarei e potrete praticare immersioni di fama mondiale, nonché salpare alla volta di isole vivaci e allo stesso tempo tranquille.

### ISOLE WHITSUNDAYS

Bacino di crociera incredibile, le acque blu delle Whitsundays invase da una moltitudine di pesci tropicali e le spiagge di sabbia bianca offrono il loro caleidoscopio multicolore lungo la famosa Grande Barriera di corallo. Questa zona di navigazione a vista ricca di isole, cricche e di porti naturali è una destinazione da sogno per navigare in tutto relax.

### TONGA SUD PACIFICO

Chilometri di bianche spiagge, barriera corallina spettacolare e acque cristalline fanno di Tonga una delle destinazioni più importanti al mondo per lo snorkeling e le immersioni. L'abbondanza di ancoraggi protetti, venti stabili e acque calme, uniti al caloroso benvenuto della gente locale fanno del Regno del Pacifico la meta ideale per la navigazione.



### INFORMAZIONI FONDAMENTALI

- Basi in Thailandia, Tahiti, Tonga, Seychelles, Isole Whitsundays e a Vancouver
- Condizioni di navigazione variabili, dai venti alisei calmi di Tahiti alle brezze più forti delle Isole Whitsundays e delle Seychelles
- Grande varietà di offerte, da isole rocciose ricoperte di giungla lussureggiante a barriere coralline e vasti fiordi

### RAIATEA SUD PACIFICO

Questa massa irregolare di montagne ricoperte di muschio verde e di lagune scintillanti della Polinesia Francese rappresenta un autentico paradiso terrestre. In quest'angolo remoto del Pacifico i velisti scopriranno mari protetti lungo le coste mozzafiato di Bora Bora e Raiatea, e potranno spingersi in mare aperto fino alla più selvaggia Huahine.

### VANCOUVER ISLAND AMERICA DEL NORD

Salpate alla volta di luoghi meravigliosi dove le aquile spiccano il volo su fiordi maestosi e dove le montagne si immergono in acque profonde. I navigatori avranno la libertà di esplorare insenature e ancoraggi nascosti lungo la costa, visitare paesi isolati, scoprire la fitta foresta e partire in kayak per l'avvistamento delle lontre.

### PORTSMOUTH REGNO UNITO

Il Solent ha sempre rappresentato un'area famosa per la vela. È qui che si tengono eventi conosciuti in tutto il mondo come la Cowes Week e la Round the Island Race, un must per gli appassionati della navigazione. Seguite la traccia dell'Ammiraglio Nelson e di Ben Ainslie salpando alla volta di Portsmouth tra le forti correnti, i venti mutevoli, i depositi sedimentari e le strisce di terra del Solent, capaci di mettere alla prova anche il più esperto dei velisti.

### NOVITÀ 2016/17

Le nostre basi in Australia, Tahiti, Thailandia e alle Seychelles saranno potenziate grazie all'aggiunta di 13 nuovi catamarani, tra cui nove Sunsail 404 e tre Sunsail 444, realizzati esclusivamente per la stagione 2016/17.





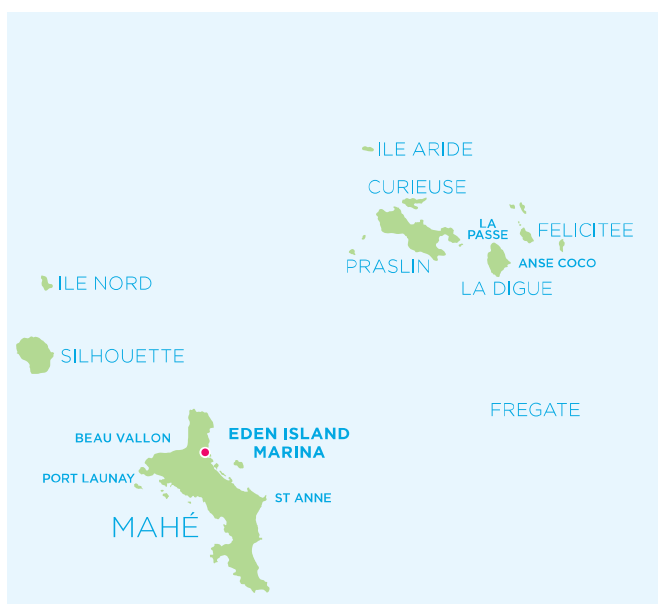
# MAHÉ

Un autentico paradiso per i velisti nel cuore dell'Oceano Indiano, le Seychelles sono formate da 43 isole interne granitiche e da 72 piccole isole coralline esterne. I forti venti provenienti da sud-est fanno dell'area il luogo ideale per la navigazione.

Le acque protette che circondano le isole interne si caratterizzano per un colore sempre più blu man mano che ci si allontana dall'arcipelago. Dirigetevi verso nord e in tre ore raggiungerete le isole di Praslin e La Digue, dove potrete avvistare le tartarughe giganti di Aldabra e le tartarughe embricate. Troverete ad attendervi acque cristalline e la barriera corallina. Non avrete che l'imbarazzo della scelta per gettare l'ancora e praticare immersioni.

## INFORMAZIONI FONDAMENTALI

- Ideale per i velisti esperti per i suoi venti forti, le correnti e le barriere coralline in superficie attorno alle isole esterne
- Inverno più ventoso e secco (da giugno a settembre), estate meno ventosa e più calda (con forti acquazzoni occasionali) da novembre a maggio
- Ormeggio: principalmente ancoraggi, con alcune boe attorno a Praslin e Mahé



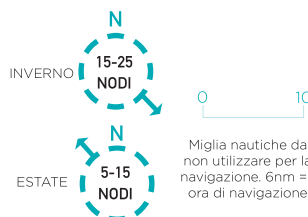
## INFORMAZIONI

### SERVIZI DISPONIBILI



\* SI PREGA DI CONSULTARE LA PAGINA 8 PER LA LEGENDA.

### TEMPERATURA



Contattateci o visitate il sito web per l'elenco dei prezzi aggiornati e per verificare la disponibilità

### DISPONIBILITÀ YACHT

<b>MONOSCAFI</b>	<b>CATAMARANI</b>
-----	SUNSAIL 404
	SUNSAIL 444

SECONDO DISPONIBILITÀ DELLE EMBARCAZIONI

### NAVIGAZIONE

LIVELLO 3

### GIORNO DI ARRIVO

FLESSIBILE

### AEROPORTO DI ARRIVO

MAHÉ

### TRASFERIMENTO

20 MINUTI

### BASE APERTA

TUTTO L'ANNO

### STAGIONE

ALTA - FEB  
MEDIA - AGO  
BASSA - GIU



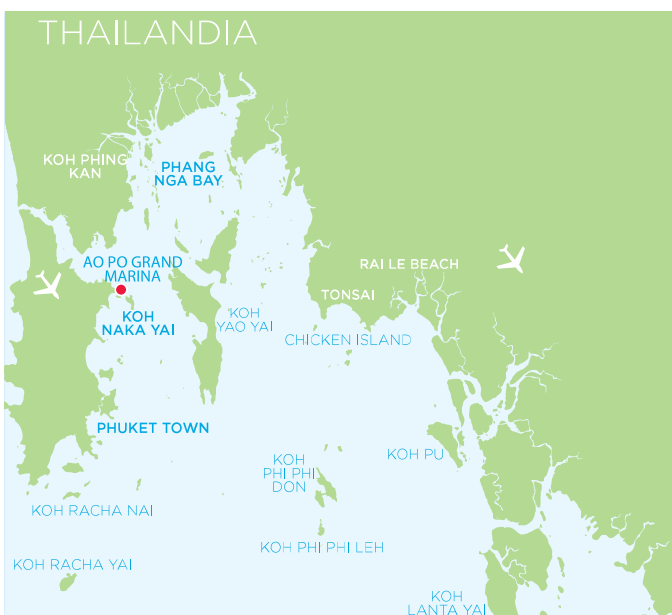
# PHUKET

Le acque cristalline del Mare delle Andamane vi apriranno la strada verso il paradiso dell'Asia per gli amanti della vela. Avventuratevi nelle paludi di mangrovie ed esplorate le cale, le insenature e le grotte di isole remote ed alte scogliere calcaree.

Immersi in una cultura antica, i villaggi di pescatori della costa ovest della Thailandia si trovano in un'area di autentica bellezza. Potrete navigare fino a Ko Phi Phi e ammirare la meravigliosa Maya Bay, scenario del film The Beach. I navigatori esperti potranno dedicarsi a traversate lunghe in mare aperto alternate da soste brevi tra le isole da giugno ad agosto, prima che i venti di sud-est diano inizio alla stagione dei monsoni a settembre.

## INFORMAZIONI FONDAMENTALI

- Ideale per i navigatori esperti, con traversate in mare aperto tra le isole, venti stabili da nord-est in estate (novembre-aprile) e condizioni più difficili da sud-ovest nei mesi precedenti la stagione dei monsoni (maggio-settembre)
- Autentiche gemme tropicali, con spiagge deserte e villaggi accoglienti nascosti nella giungla
- Ideale per le immersioni, la pesca sportiva e il trekking nella giungla
- Ormeggio: principalmente ancoraggi



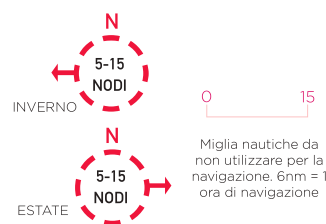
## INFORMAZIONI

### SERVIZI DISPONIBILI



\* SI PREGA DI CONSULTARE LA PAGINA 8 PER LA LEGENDA.

### TEMPERATURA



Contattateci o visitate il sito web per l'elenco dei prezzi aggiornati e per verificare la disponibilità

## DISPONIBILITÀ YACHT

MONOSCAFI	CATAMARANI
SUNSAIL 41	SUNSAIL 404
	SUNSAIL 444

SECONDO DISPONIBILITÀ DELLE EMBARCAZIONI

NAVIGAZIONE  
2

GIORNO DI ARRIVO  
FLESSIBILE

AEROPORTO DI ARRIVO  
PHUKET

TRASFERIMENTO  
30 MINUTI

BASE APERTA  
TUTTO L'ANNO

STAGIONE  
ALTA - NOV  
MEDIA - DIC  
BASSA - LUG



# ISOLE WHITSUNDAYS

Gettate l'ancora accanto a spiagge immacolate circondate da acque turchesi. Le Isole Whitsundays sono la cornice ideale per la scoperta di questo paradiso della navigazione. Potrete salpare alla volta della Grande Barriera Corallina, una delle sette meraviglie del mondo e il sogno di qualsiasi sommozzatore.

Questa tranquilla area di navigazione è caratterizzata da piacevoli brezze tutto l'anno, con frizzanti venti alisei nella stagione invernale (maggio - agosto) e condizioni più tranquille da settembre a dicembre. Per poter avvistare le balene megattere, vi consigliamo questa destinazione da luglio a settembre, quando le madri raggiungono le acque calde dell'area per dare alla luce i propri piccoli.

## INFORMAZIONI FONDAMENTALI

- Ideale per i velisti alle prime armi, grazie a una facile navigazione a vista in un clima sub-tropicale. I velisti più esperti potranno assaporare i forti venti e le correnti di marea
- Immergetevi in acque scintillanti protette dalla Grande barriera corallina e scoprite l'abbondante fauna marina che popola queste acque, tra cui i delfini e le balene megattere
- Ormeggio: principalmente ancoraggi



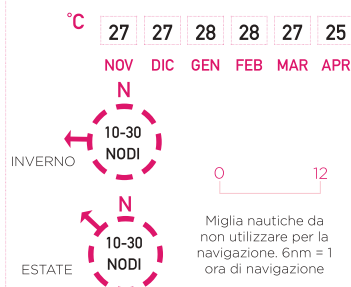
## INFORMAZIONI

### SERVIZI DISPONIBILI



\* SI PREGA DI CONSULTARE LA PAGINA 8 PER LA LEGENDA.

### TEMPERATURA



Contattateci o visitate il sito web per l'elenco dei prezzi aggiornati e per verificare la disponibilità

## DISPONIBILITÀ YACHT

### MONOSCAFI

SUNSAIL 391  
SUNSAIL 41  
SUNSAIL 441  
SUNSAIL 491

### CATAMARANI

SUNSAIL 384  
SUNSAIL 403  
SUNSAIL 444  
SUNSAIL 443  
SUNSAIL 484

SECONDO DISPONIBILITÀ DELLE EMBARCAZIONI

### NAVIGAZIONE

LIVELLO 1

### GIORNO DI ARRIVO

FLESSIBILE

### AEROPORTO DI ARRIVO

PROSERPINE AIRPORT

### TRASFERIMENTO

45 MINUTI

### BASE APERTA

TUTTO L'ANNO

### STAGIONE

ALTA - OTT  
MEDIA - LUG  
BASSA - GEN





# VAVA'U

Palme giganti ondegianti tra la brezza marina vi accompagneranno alla scoperta delle Isole Tonga di Vava'u, dove potrete ammirare lussureggianti lagune turchesi attorno a fertili isole vulcaniche.

Salpate alla volta di una navigazione a vista nell'area suggestiva del Sud del Pacifico con soste brevi tra un ancoraggio e l'altro in una miriade di isole, mari calmi e condizioni ventose ottimali. Da luglio a ottobre potrete navigare accompagnati da banchi di balene megattere, pesci tropicali, razze e tartarughe. Le acque trasparenti dell'area sono sicuramente un sogno. Ma fate attenzione alla barriera corallina.

## INFORMAZIONI FONDAMENTALI

- Condizioni di navigazione eccellenti da maggio a novembre con acque calde e venti favorevoli. Piogge tropicali da gennaio a marzo
- Perfetto per i navigatori intermedi: mari calmi e distanze brevi. Tuttavia, i canali stretti e la barriera corallina in superficie richiedono molta attenzione
- Traversate a vista tra le isole, con numerose opportunità di snorkeling e immersioni
- Ormeaggio: principalmente ancoraggi



## INFORMAZIONI

### SERVIZI DISPONIBILI



\* SI PREGA DI CONSULTARE LA PAGINA 8 PER LA LEGENDA.

### TEMPERATURA



0 5  
Miglia nautiche da non utilizzare per la navigazione. 6nm = 1 ora di navigazione

Contattateci o visitate il sito web per l'elenco dei prezzi aggiornati e per verificare la disponibilità

## DISPONIBILITÀ YACHT

**MONOSCAFI**  
SUNSAIL 331

**CATAMARANI**  
SUNSAIL 444

SECONDO DISPONIBILITÀ DELLE EMBARCAZIONI

**NAVGAZIONE**  
LIVELLO 2

**GIORNO DI ARRIVO**  
LUNEDÌ AL SABATO

**AEROPORTO DI ARRIVO**  
LUPEPAU'U AIRPORT

**TRASFERIMENTO**  
15 MINUTI

**BASE APERTA**  
TUTTO L'ANNO

**STAGIONE**  
ALTA - AGO  
MEDIA - NOV  
BASSA - GEN



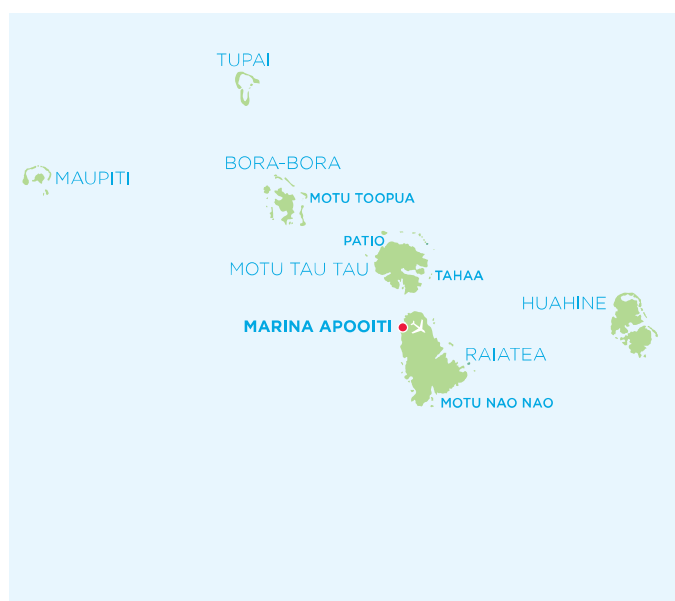
# RAIATEA

Quest'incantevole area di navigazione della Polinesia Francese è caratterizzata da alte isole frastagliate e meravigliosi atolli che emergono a malapena dalla superficie.

Rilassatevi nella laguna mozzafiato di Bora Bora, fatevi inebriare dall'aroma di vaniglia dell'Isola di Tahaa, detta appunto Isola della vaniglia, e scoprite la storia antica di Raiatea, sede della nostra base. Prendetevela comoda grazie alla navigazione a vista attorno alle lagune riparate e poco profonde di Raiatea, Tahaa e Bora Bora, per poi spingervi in mare aperto fino a raggiungere le isole più remote.

## INFORMAZIONI FONDAMENTALI

- Venti alisei durante tutto l'anno, clima tropicale ma temperato, estate (da novembre ad aprile) più calda e umida rispetto all'inverno (da maggio a ottobre)
- Decine di isole remote, barriere coralline e lagune da esplorare. Ideale per i navigatori di livello intermedio
- Ottime opportunità per praticare il surf, il kayak, lo snorkeling e il nuoto nelle lagune
- Ormeaggio: principalmente ancoraggi



## INFORMAZIONI

### SERVIZI DISPONIBILI



\* SI PREGA DI CONSULTARE LA PAGINA 8 PER LA LEGENDA.

### TEMPERATURA

°C	FEB	MAR	APR	MAG	GIU	LUG
	27	28	28	27	26	26



Miglia nautiche da non utilizzare per la navigazione. 6nm = 1 ora di navigazione

Contattateci o visitate il sito web per l'elenco dei prezzi aggiornati e per verificare la disponibilità

### DISPONIBILITÀ YACHT

MONOSCAFI	CATAMARANI
SUNSAIL 44i	SUNSAIL 404
	SUNSAIL 444

SECONDO DISPONIBILITÀ DELLE EMBARCAZIONI

### NAVGAZIONE

LIVELLO 2

### GIORNO DI ARRIVO

FLESSIBILE

### AEROPORTO DI ARRIVO

RAIATEA

### TRASFERIMENTO

15 MINUTI

### BASE APERTA

TUTTO L'ANNO

### STAGIONE

ALTA - AGO MEDIA - MAG BASSA - NOV



# ISOLA DI VANCOUVER

Montagne maestose, boschi lussureggianti e fiordi incredibili vi daranno il benvenuto lungo la costa canadese a nord-ovest del Pacifico. Assaporate la libertà di quest'area praticamente intatta e tenete gli occhi bene aperti per l'avvistamento di delfini, foche, aquile, balene e addirittura orsi.

Il periodo ideale di navigazione va da maggio a settembre, quando i venti sono moderati e i paesini lungo la costa pullulano di vita. Da ottobre ad aprile l'area di navigazione è molto meno frequentata, sebbene i venti più forti e le fredde acque richiedano una maggior dose di attenzione!

## INFORMAZIONI FONDAMENTALI

- Ideale per i navigatori esperti, con condizioni climatiche mutevoli caratterizzate da venti moderati e forti e correnti e maree in alcune aree
- Cascate mozzafiato, fiordi remoti e boschi lussureggianti fanno di quest'area una grande destinazione per lo snorkeling, l'escursionismo e il kayak
- Ormeggio: ancoraggi e marine



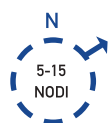
## INFORMAZIONI

### SERVIZI DISPONIBILI



\* SI PREGA DI CONSULTARE LA PAGINA 8 PER LA LEGENDA.

### TEMPERATURA



Miglia nautiche da non utilizzare per la navigazione. 6mm = 1 ora di navigazione

Contattateci o visitate il sito web per l'elenco dei prezzi aggiornati e per verificare la disponibilità

### DISPONIBILITÀ YACHT

<b>MONOSCAFI</b>	SUN ODYSSEY 439
HANSE 311	OCEANIS 473
BAVARIA 32	SUNSAIL 41.3
BAVARIA 34	
BAVARIA 37	<b>CATAMARANI</b>
BAVARIA 40	SUNSAIL 403
SUN ODYSSEY 379	SUNSAIL 443
SUN ODYSSEY 40	SUNSAIL 484

SECONDO DISPONIBILITÀ DELLE EMBARCAZIONI

**NAVIGAZIONE**  
LIVELLO 3

**GIORNO DI ARRIVO**  
FLESSIBILE

**AEROPORTO DI ARRIVO**  
VICTORIA INTERNATIONAL

**TRASFERIMENTO**  
15 MINUTI

**BASE APERTA**  
TUTTO L'ANNO

**STAGIONE**  
ALTA - LUG MEDIA - GIU BASSA - OTT





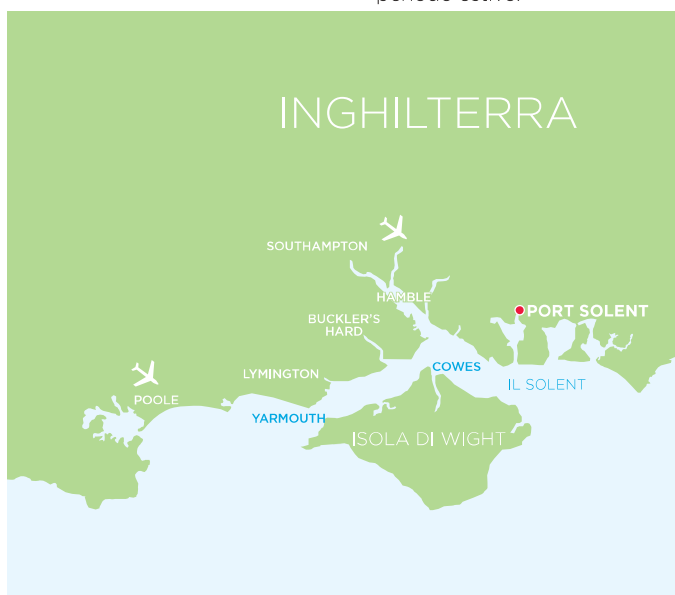
# PORTSMOUTH

Il Solent rappresenta da sempre un'area di navigazione emblematica. È qui che si svolgono le regate più famose del mondo! Mettete alla prova le vostre capacità gareggiando contro altri velisti, scoprite i fiumi della New Forest o circumnavigate l'Isola di Wight, una delle mete preferite della stessa Regina Vittoria.

Il Solent rappresenta l'area di navigazione per eccellenza di ogni velista. Queste acque affollate sono caratterizzate da forti venti ed intense maree, che ne fanno l'ambiente perfetto per le regate e per la scoperta della costa inglese fino al canale della Manica. Salpate dalla nostra base di Portsmouth avventurandovi in rotte di navigazione e regate famose in tutto il mondo. Potrete visitare tranquilli paesini lungo la costa, ammirare i fortini di guerra ad est e lasciarvi condurre dalle brezze marine pomeridiane del periodo estivo.

## INFORMAZIONI FONDAMENTALI

- Ideale per i navigatori esperti a causa dei forti venti e le maree estremamente variabili. Periodo di navigazione ideale da marzo a ottobre
- Possibilità di partecipazione ad eventi di fama mondiale quali la Aberdeen Asset Management Cowes Week e la Round the Island Race di J.P. Morgan Asset Management
- Visita agli impressionanti pinnacoli calcarei, ai paesini lungo la costa di Yarmouth e Seaview, oppure sosta presso il castello reale di Osborne House
- Ormeaggio: marine, moli nei paesini e banchine, boe ed ancoraggi



## INFORMAZIONI

### SERVIZI DISPONIBILI



\* SI PREGA DI CONSULTARE LA PAGINA 8 PER LA LEGENDA.

### TEMPERATURA

°C	12	16	18	22	20	18
	MAG	GIU	LUG	AGO	SET	OTT



Miglia nautiche da non utilizzare per la navigazione. 6nm = 1 ora di navigazione

### DISPONIBILITÀ YACHT

**MONOSCAFI**  
SUNSAIL MATCH  
FIRST 40

**CATAMARANI**  
-----

**NAVIGAZIONE**  
LIVELLO 3

**AEROPORTO DI ARRIVO**  
SOUTHAMPTON, BOURNEMOUTH,  
LONDON

**GIORNO DI ARRIVO**  
FLESSIBILE

**TRASFERIMENTO**  
30 MINUTI, 1 ORA, 1 ORA E 30  
MINUTI

**BASE APERTA**  
TUTTO L'ANNO

**STAGIONE**  
ALTA - LUG MED - APR BAS - NOV

Contattateci o visitate il sito web per l'elenco dei prezzi aggiornati e per verificare la disponibilità

